



AYUNTAMIENTO DE VILLANUEVA DE LA FUENTE
NORMAS SUBSIDIARIAS MUNICIPALES

ORDENACION
CLASIFICACION DEL SUELO. SUELO URBANO Y RUSTICO DEL
TERMINO MUNICIPAL. POLIGONOS

- +---+--- LIMITE DEL TERMINO MUNICIPAL.
-  SUELO URBANO
-  SUELO URBANIZABLE USO INDUSTRIAL-ALMACEN
-  SUELO RUSTICO DE RESERVA
-  SUELO RUSTICO DE PROTECCION
-  S.R. DE PROTECCION NATURAL.
(I.C. DE LA SIERRA DEL RELOMBRAR, PEDREGALES, TRAVERTINICAS Y TOBACEAS).
-  S.R. DE PROTECCION AMBIENTAL.
-  VIAS PECUARIAS.
-  RIOS Y ARROYOS.
-  S.R. DE PROTECCION ESTRUCTURAL.
(100 M. A CADA MARGEN DE LOS RIOS Y ARROYOS)
-  S.R. DE PROTECCION INFRAESTRUCTURAS Y EQUIPAMIENTOS (CARRETERAS Y OLEODUCTO).
-  S.R. DE PROTECCION PAISAJISTICA.
(FORMACIONES DE VEGETACION NATURAL Y TOPOGRAFICAS, 75 M. DE RADIO EN TORNOS)
-  S.R. DE PROTECCION CULTURAL.
-  YACIMIENTO "CIUDAD MENTES"
-  YACIMIENTOS DETECTADOS EN EXPLORACION ARQUEOLOGICA DEL T.M. (YACIMIENTOS)



Junta de Comunidades de
Castilla-La Mancha

REDACTOR.
 ARQUITECTO SUPERIOR.

FEC.
 OCTUBRE
 ESC.



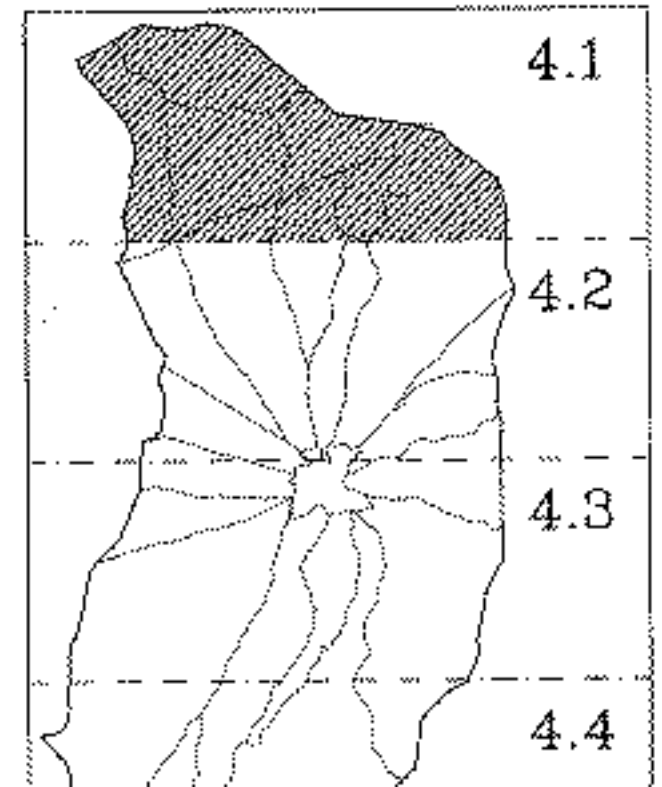


PROTECCION ESTRUCTURAL				
POL 01	POL 02	POL 03	POL 04	POL 20
4 a 8 a.i.	3	1 a 4 a.i.	1 a 5 a.i.	3
12 a 24 a.i.	4	6 a 13 a.i.	20	
36 a 38 a.i.	47 a 51 a.i.	15 a 22 a.i.	24	
	61	26 a 46 a.i.	39	
	67 a 81 a.i.	48	44 a 53 a.i.	
	84 a 96 a.i.	49	55 a 79 a.i.	
		53		
		54		
		230		

PROTECCION PAISAJISTICA				
POL 02	POL 05	POL 06	POL 20	POL 21
54	9	2 a 6 a.i.	3	1b
63		8 a 14 a.i.		2
70		16		5
72		542 a 545 a.i.		
74 a 76 a.i.		547/548		
79a/80a/81a		15b/18b		
97b/98b				

YACIMIENTOS				
POL 01	POL 02	POL 06	POL 19	
21 a 26 a.i.	4	49	75	
36	8	186	76	
37			79 SEGUN PLANO	

a.i. = ambos inclusive



RESERVA: Para hacer constar que las acciones llevadas a cabo por el Departamento de Recursos de la Foresta, fueron ejecutadas inicialmente mediante convenio del Fondo Municipal Indígena de acción 79-5-1101 y ejecutadas posteriormente en los Planos Municipales ordenados de acciones de 79-6-1101 y 79-10-2101 respectivamente.
 Y para que conste se firmó en la oficina de la Foresta a 1 de Agosto de 2013.

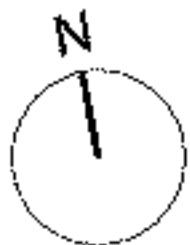


POVEDILLA

PROVINCIA

TERMINADO

TE



ALCAZAR

TERMINO

PROVINCIA

DE

DE

ALBACETE

DE

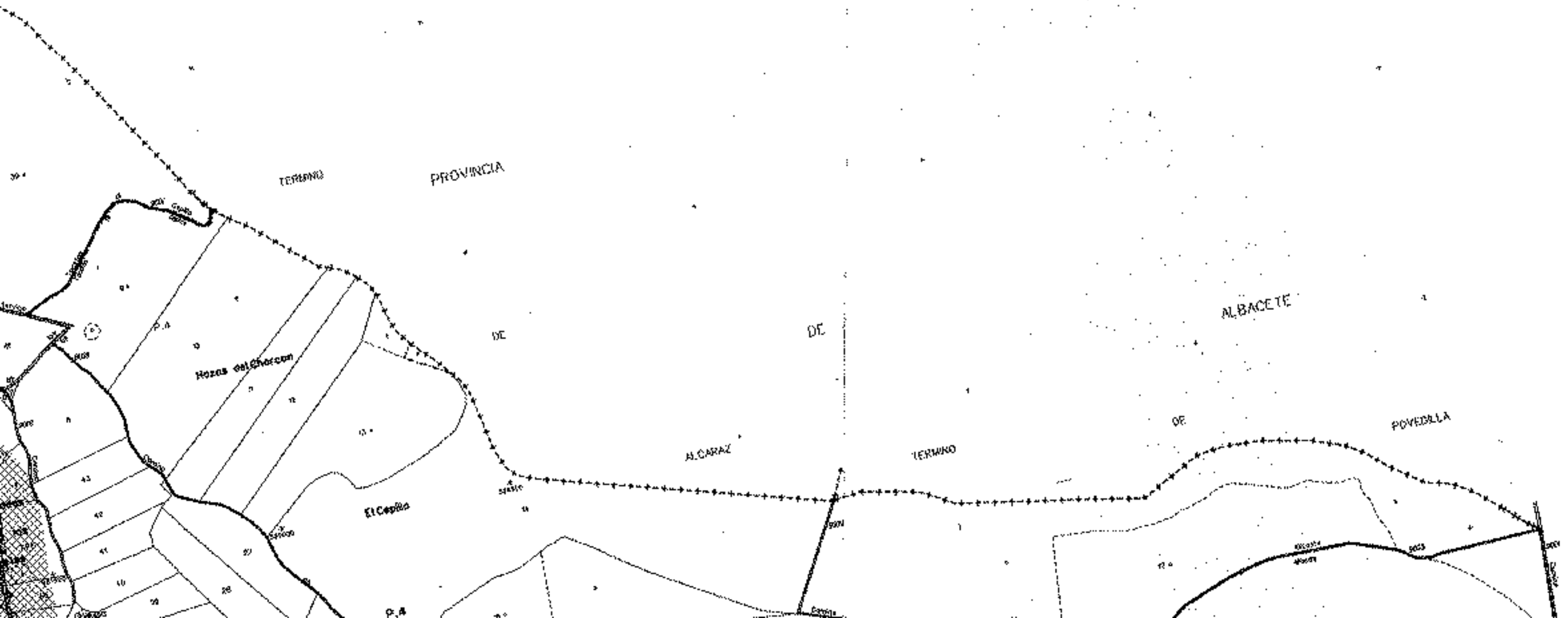
POVEDILLA

ALCAZAR

TERMINO

Hozas del Charcon

El Capilla





PROVINCIA DE ALBACETE

TERMINO DEL BOMBURO

El Colmenar

Los Madroas

El Sahinar

Landa de Turra

Turra

Las Torres

La Oña

La Capitanes

El Carrascoso

TERMINO

Ladera de Comera

Los Zarceros

Mozas

P.1

El Ojco

P.2

MOZAS

MOZAS

MOZAS

MOZAS

MOZAS

MOZAS

MOZAS

MOZAS

MOZAS

MOZAS

MOZAS

MOZAS

MOZAS

MOZAS

MOZAS

MOZAS

MOZAS

MOZAS

MOZAS

MOZAS

MOZAS

MOZAS

MOZAS

MOZAS

MOZAS

MOZAS

MOZAS

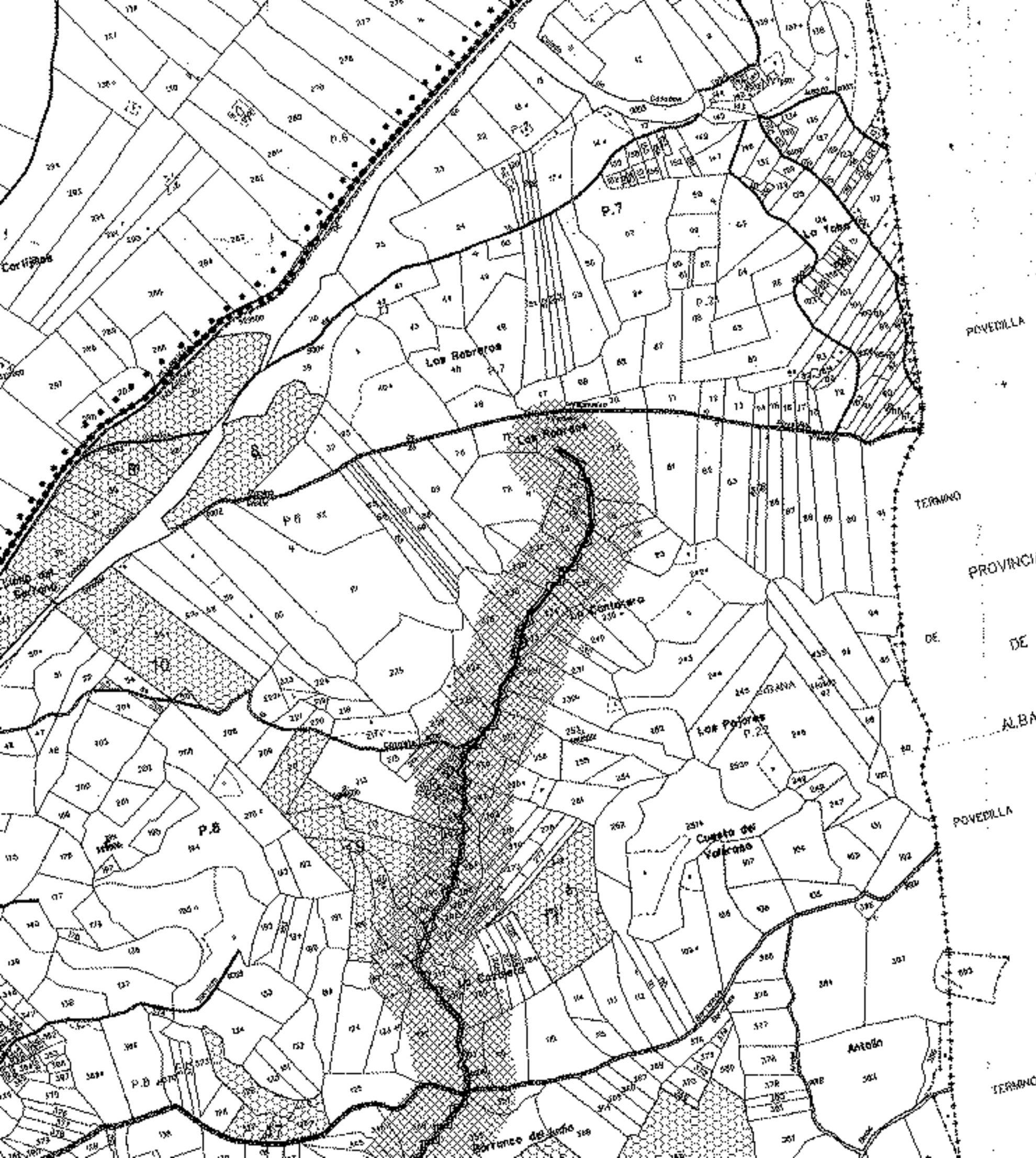
MOZAS

MOZAS

MOZAS

MOZAS

MOZAS










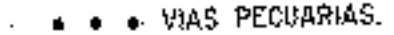
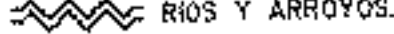




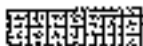

76	354
79 SEGUN PLANO	359 a 362 a.l
	487/490/491
	496/497/560
	562 a 566 a.l
	578/108c/99b

a.l. = ambos inclusive

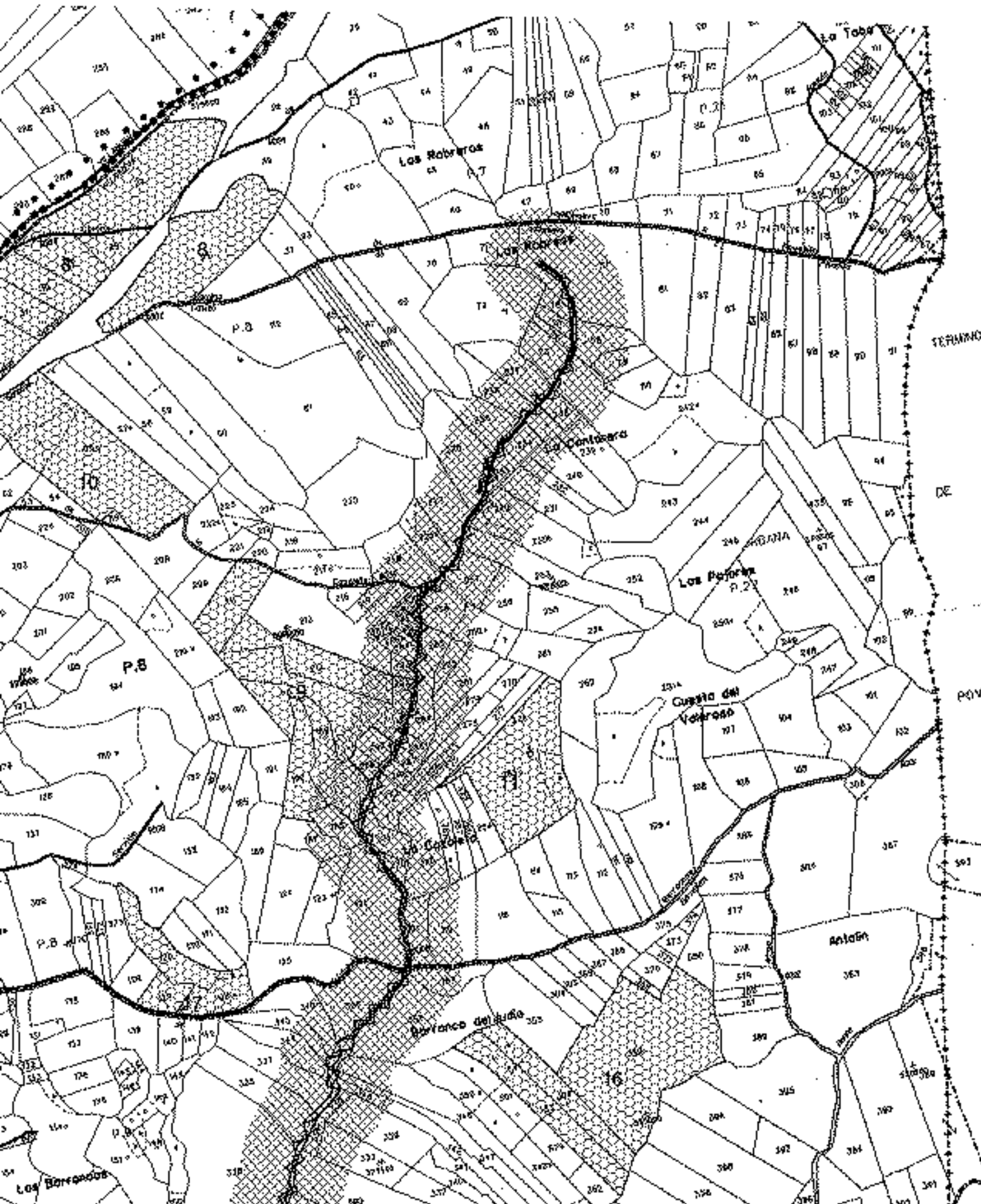
AYUNTAMIENTO DE VILLANUEVA DE LA FUENTE

NORMAS SUBSIDIARIAS MUNICIPALES

ORDENACION
CLASIFICACION DEL SUELO. SUELO RUSTICO:
TERMINO MUNICIPAL. POLIGONOS CATASTRALES.

-  LIMITE DEL TERMINO MUNICIPAL.
-  SUELO URBANO
-  SUELO URBANIZABLE USO INDUSTRIAL-ALMACENAMIENTO.
-  SUELO RUSTICO DE RESERVA
-  SUELO RUSTICO DE PROTECCION
-  S.R. DE PROTECCION NATURAL.
(I.C. DE LA SIERRA DEL RELUMBRAR, POZOS Y BARRERAS
TRAVERTINICAS Y TOBACEAS).
-  S.R. DE PROTECCION AMBIENTAL.
-  VIAS PECUARIAS.
-  RIOS Y ARROYOS.
-  S.R. DE PROTECCION ESTRUCTURAL.
100 M. A CADA MARGEN DE LOS RIOS Y ARROYOS DEL TERMINO.
-  S.R. DE PROTECCION INFRAESTRUCTURAS Y EQUIPAMIENTOS.
(CARRETERAS Y OLEODUCTO).
-  S.R. DE PROTECCION PAISAJISTICA.
(FORMACIONES DE VEGETACION NATURAL Y VERTICES
TOPOGRAFICOS, 75 M. DE RADIO EN TORNO AL VERTICE).
-  S.R. DE PROTECCION CULTURAL.
-  YACIMIENTO "CIUDAD MENTESA"
-  YACIMIENTOS DETECTADOS EN LA CARTA
ARQUEOLOGICA DEL T.M. (YACIMIENTOS 1 A 61)





AYUNTAMIENTO DE VILLANUEVA DE LA FUENTE NORMAS SUBSIDIARIAS MUNICIPALES

**ORDENACION
CLASIFICACION DEL SUELO, SUELO RUSTICO:
TERMINO MUNICIPAL. POLIGONOS CATASTRALES.**

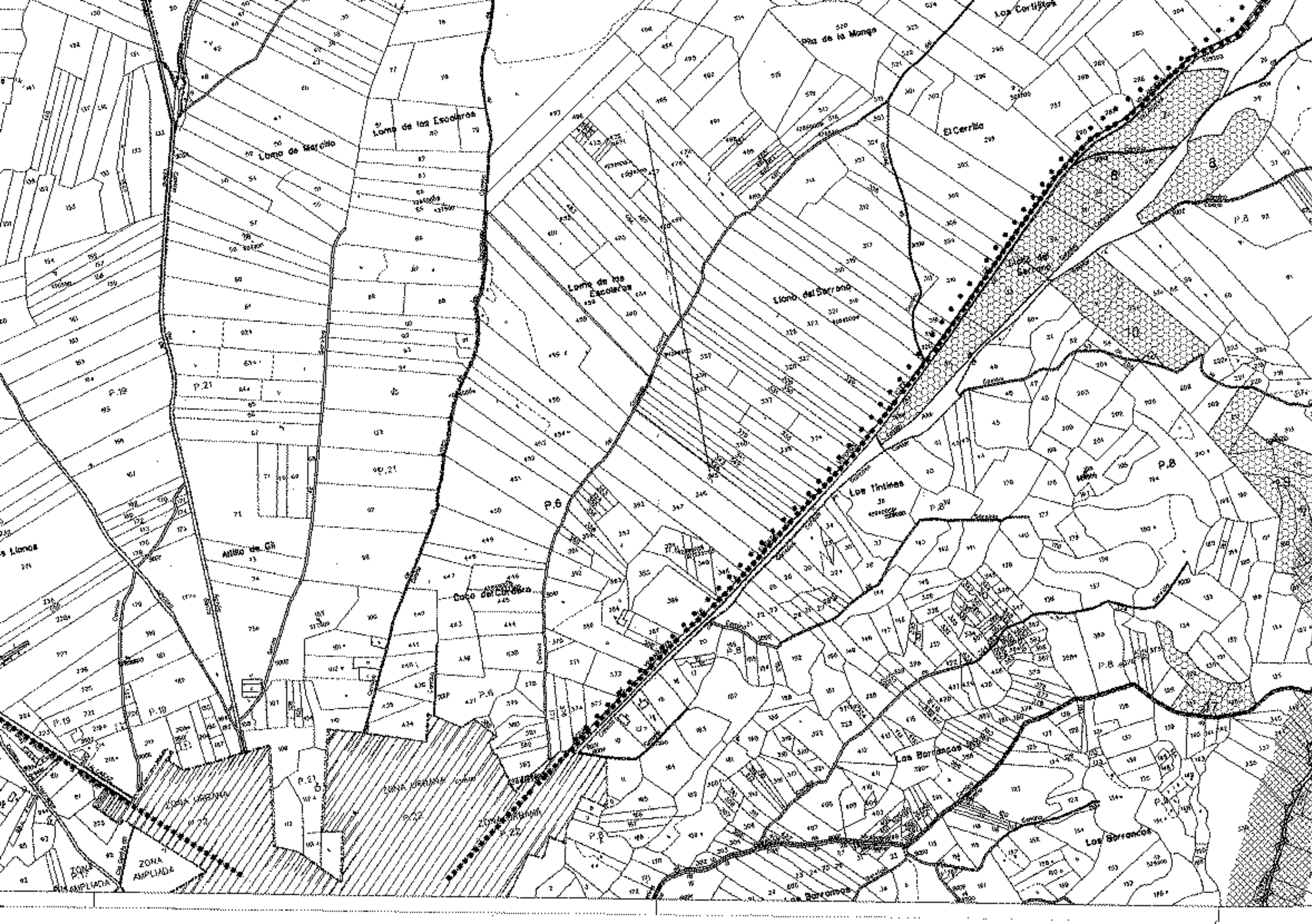
- LIMITE DEL TERMINO MUNICIPAL.
- SUELO URBANO
- SUELO URBANIZABLE USO INDUSTRIAL-ALMACENAMIENTO.
- SUELO RUSTICO DE RESERVA
- SUELO RUSTICO DE PROTECCION
- S.R. DE PROTECCION NATURAL.
(L.I.C. DE LA SIERRA DEL REUMBRAR, PEÑAS Y BARRERAS
TRAVERTINICAS Y TOBACEAS).
- S.R. DE PROTECCION AMBIENTAL.
- VIAS PECUARIAS.
- RIOS Y ARROYOS.
- S.R. DE PROTECCION ESTRUCTURAL
(100 M. A CADA MARGEN DE LOS RIOS Y ARROYOS DEL TERMINO).
- S.R. DE PROTECCION INFRAESTRUCTURAS Y EQUIPAMENTOS.
(CARRETERAS Y OLEODUCTO).
- S.R. DE PROTECCION PAYSAJISTICA.
(FORMACIONES DE VEGETACION NATURAL Y VERTICES
TOPOGRAFICOS, 75 M. DE RADIO EN TORNTO AL VERTICE).
- S.R. DE PROTECCION CULTURAL.
- YACIMIENTO " CIUDAD MENTESA "
- YACIMIENTOS DETECTADOS EN LA CARTA
ARQUEOLOGICA DEL T.M. (YACIMIENTOS I A 6/)



Junta de Comunidades de
Castilla-La Mancha

Consejería de
Obras Públicas

REDACTOR: _____ FECHA: OCTUBRE 2002 PLANO: _____



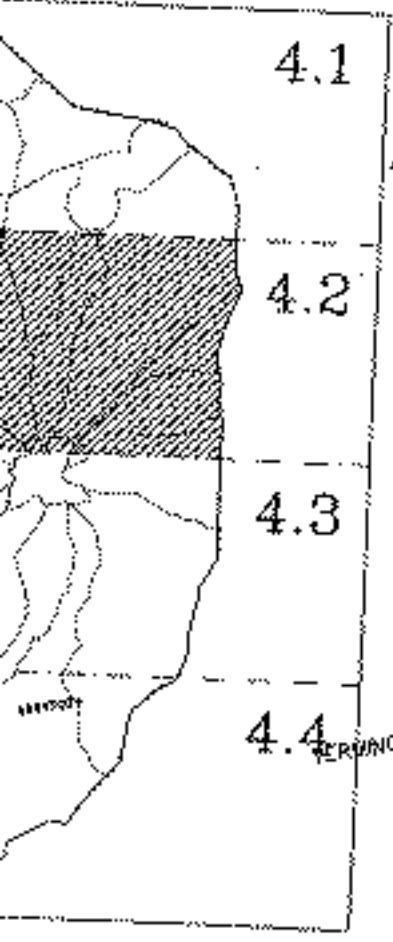


VII. LA HERMOSA

TERMINO

Loma las Montañas

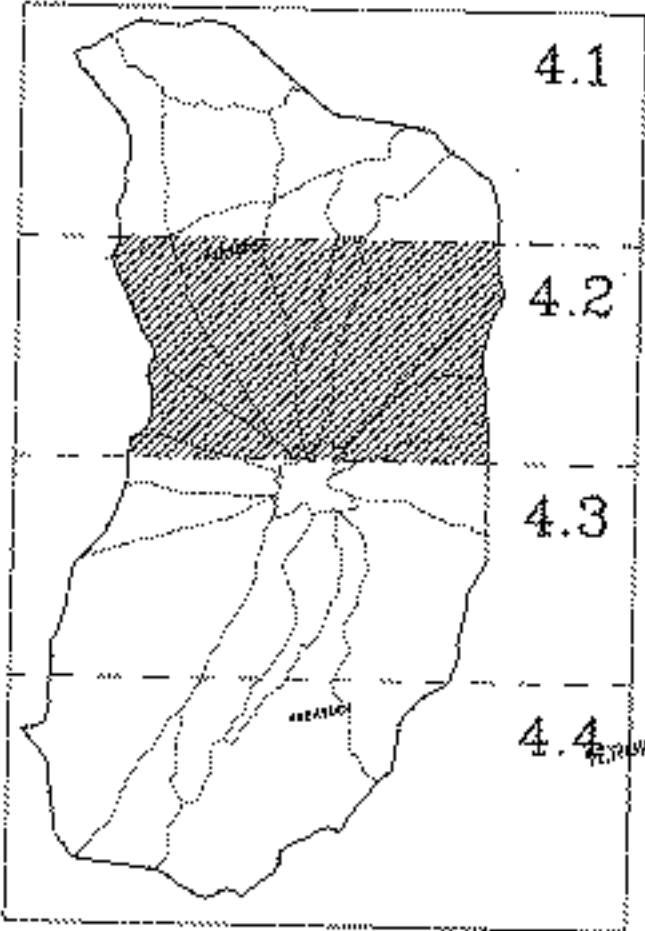

NOTICIA: Para tener efecto con los puntos de marca Subsidiaria de Movimiento Libertario de Egresos de la Fuente, las operaciones iniciadas en el mes de Agosto del año 1949 y que se han practicado en las Partes Matrices en los días 31-8-1949 y 27-12-1949, respectivamente.
Y para que quede firme en Materia de la Fuente a 1 de Abril de 1950.



VILLAHERRMOSA

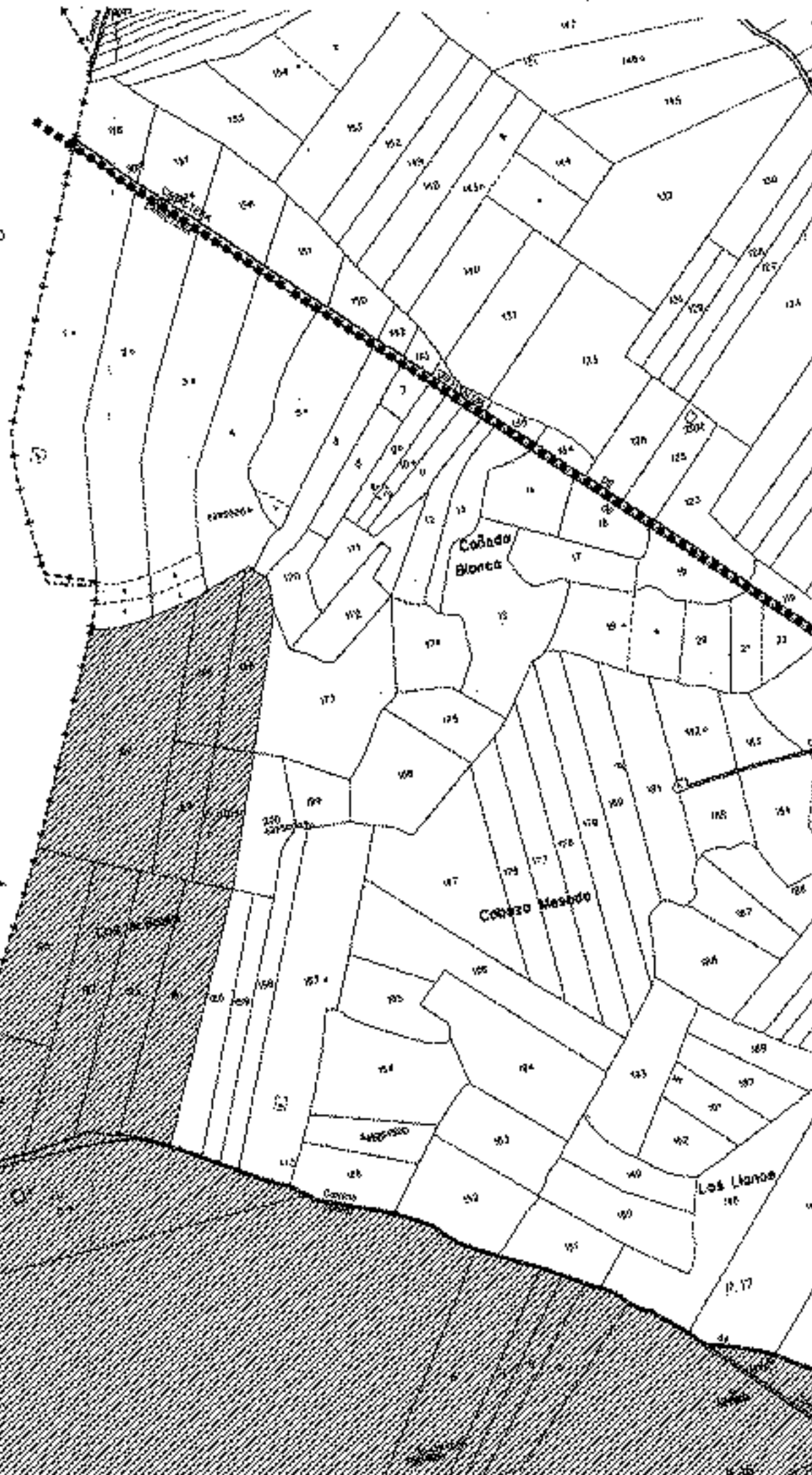
TERMINO

PRESENTE: Para tener constancia en las presentes Partes Subsidiarias de Prescripción Adquisitiva de Villaherrmosa de la Fuente, fueron aprobadas por el Consejo Municipal de Villaherrmosa de la Fuente, en sesión de fecha 25-6-1976, y aprobadas posteriormente en los Plenos Municipales celebrados los días 21-7-1988 y 27-10-2004, respectivamente.
Y para que conste se firmó en Villaherrmosa de la Fuente, a 1 de Abril de 2011.



VILLAHERRMOSA
TERMINO
DE
VILLAHERRMOSA

TRINIDAD MONTIEL





PROTECCION ESTRUCTURAL

POL 01	POL 07	POL 08	POL 09	
4 a 8 a.l.	46	71 a 80 a.l.	188 a 193 a.l.	313
12 a 24 a.l.	47	119	195 a 205 a.l.	316 a 319 a.l.
36 a 38 a.l.	69	121 a 123 a.l.	265	321 a 324 a.l.
	70	167 a 190 a.l.	266	326
		211 a 215 a.l.	270	328 a 331 a.l.
		226 a 240 a.l.	271	333 a 335 a.l.
		242	274	337 a 339 a.l.
POL 20	POL 22	253	275	342 a 348 a.l.
3	125 a 133 a.l.	256 a 260 a.l.	276	355 a 357 a.l.
	142	266 a 275 a.l.	279	457
	143	279	282	468
	287	281 a 284 a.l.	283	460 a 465 a.l.
		286 a 290 a.l.	286	468
		292 a 294 a.l.	290	469
		296 a 301 a.l.	292	555 a 557 a.l.
			296 a 298 a.l.	560 a 568 a.l.
			300	570
			307 309	572 a 575 a.l.
			312	578

PROTECCION PAISAJISTICA

POL 06	POL 16	POL 17	POL 20	POL 21
2 a 6 a.l.	1 a 3 a.l.	161 a 169 a.l.	3	1b
8 a 14 a.l.	5 a 10 a.l.	201		2
16	127 a 130 a.l.			5
542 a 545 a.l.				
547 548 15b				
18b				

YACIMIENTOS

POL 01	POL 06	POL 07	POL 08	POL 09
21 a 26 a.l.	48	27 a 35 a.l.	126	95 a 98 a.l.
36	186		127	101 a 105 a.l.
37			129	110 a 112 a.l.
			189	212 a 215 a.l.
			190	303
			211	306 a 313 a.l.
			212	315
			263	316
			55a	318 a 322 a.l.
POL 18	POL 19			353
3 SEMBL PLANO	75			354
	76			359 a 362 a.l.
	79 SEMBL PLANO			487/490/491
				496/497/560
				562 a 566 a.l.
				578/108c/99b





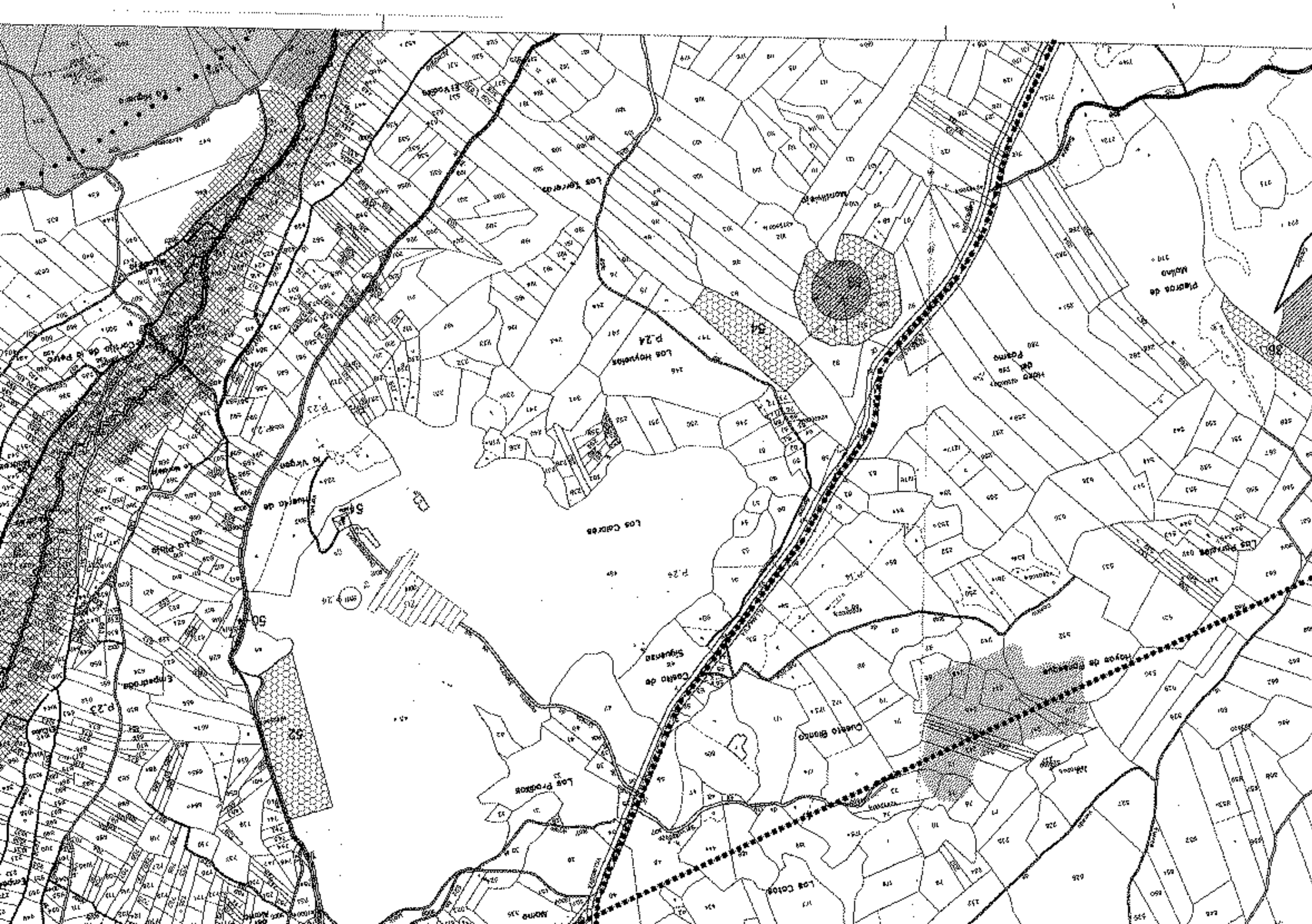


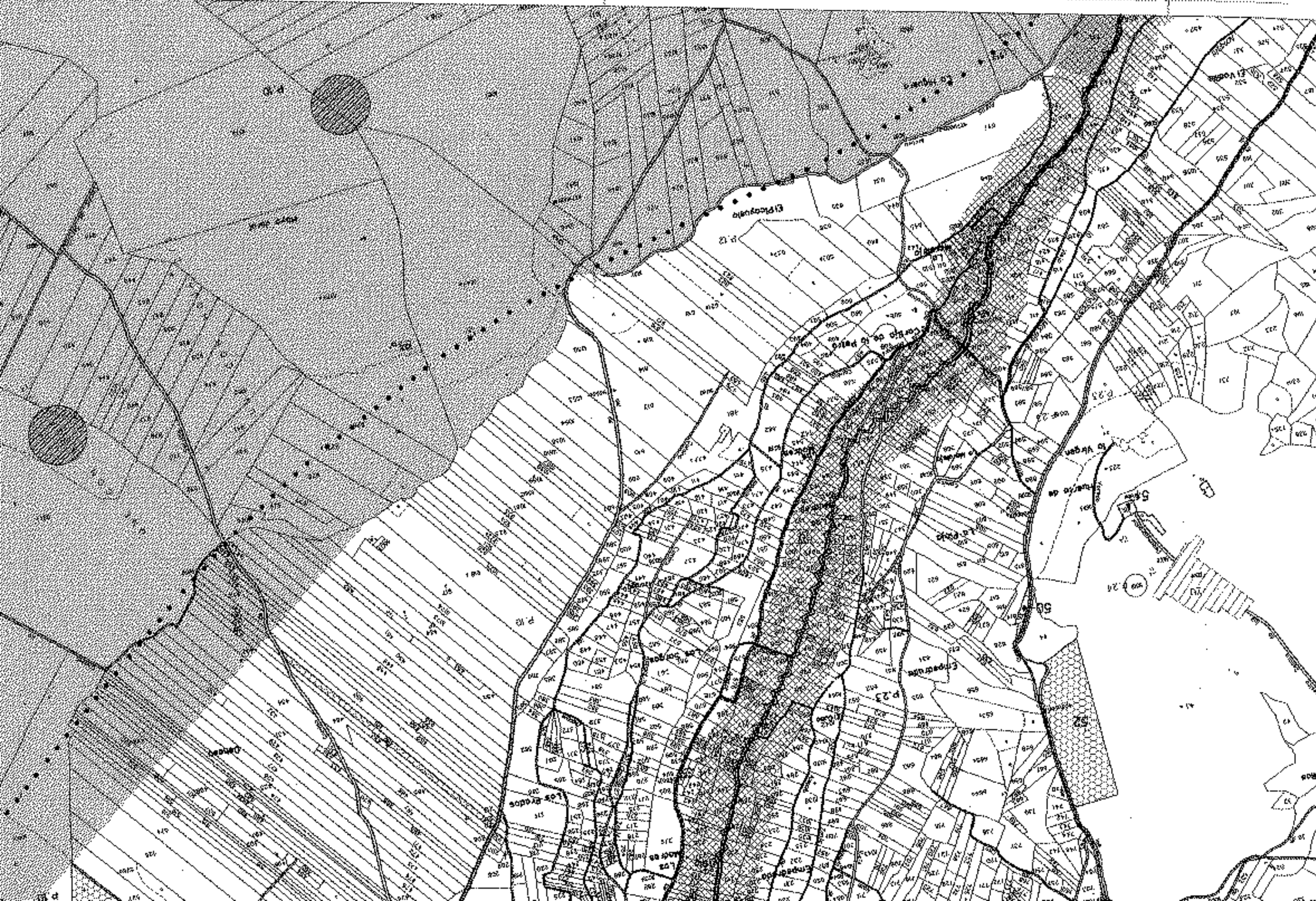



ESPECIAL: Para hacer constar que las parcelas fueron otorgadas al propietario anterior de
 México de la forma que se indica en el presente documento con el fin de que el mismo
 de esta 19-8-89, y que las parcelas otorgadas en las parcelas otorgadas en el presente
 1989 con el fin de que el mismo propietario anterior de México de la forma que se indica en el presente documento.



POL 14	
ELEM. GEOMORFOLÓGICOS	
72	532
73	576 a 580 a.l.
75	584 a 586 a.l.
239 a 249 a.l.	619 a 621 a.l.
351	684
386	698 a 701 a.l.



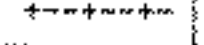

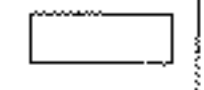
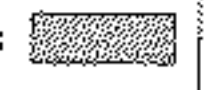




5



M.B.A.C.



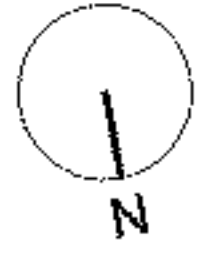
TERMIN

CLAS

ORPMACION

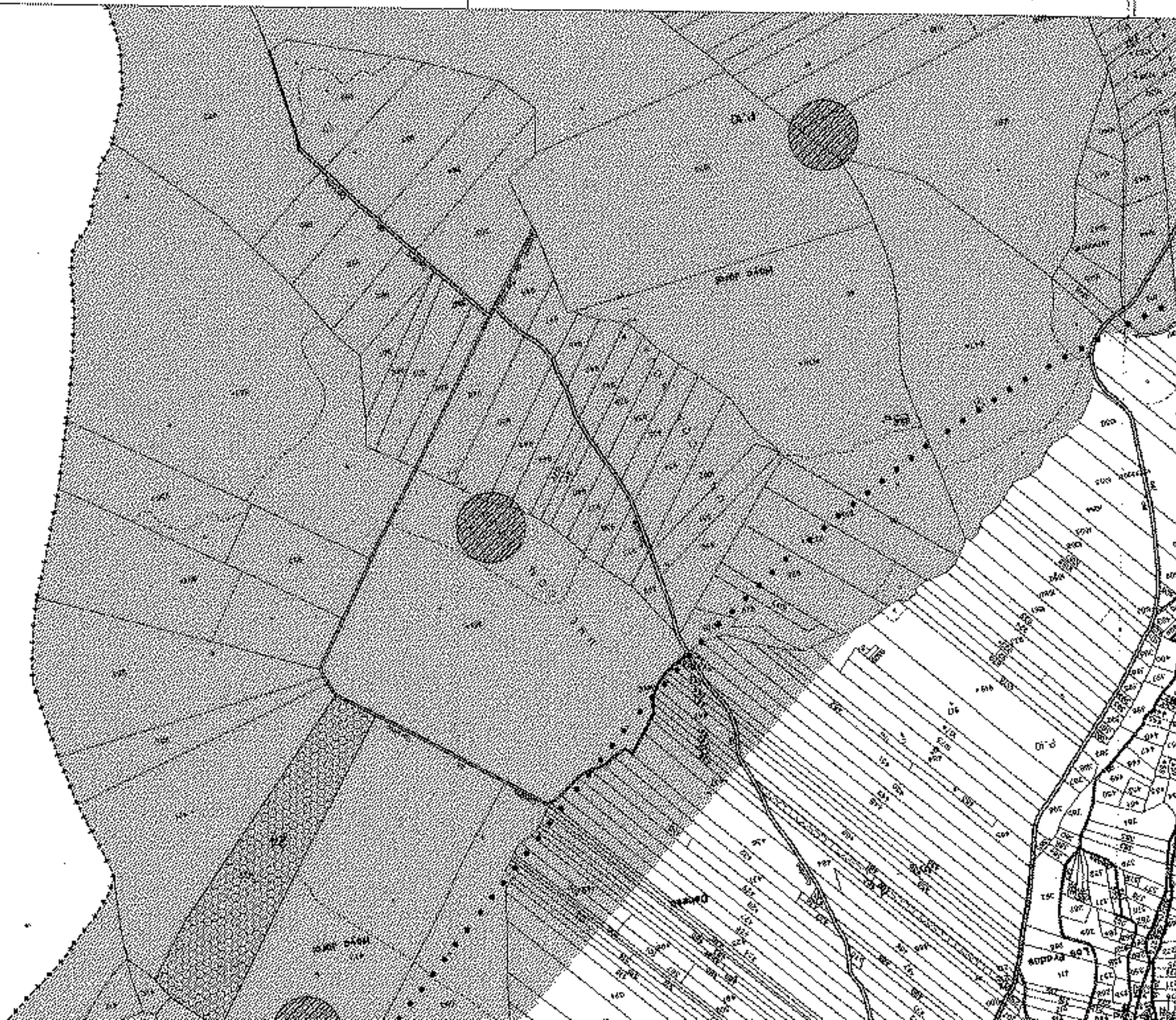
NO

A



DE

M. CAZARI



AYUNTAMIENTO DE VILLANUEVA

DE LA FUENTE

NORMAS SUBSIDIARIAS MUNICIPALES

CLASIFICACION DEL SUELO, SUELO RUSTICO:

TERMINO MUNICIPAL, POLIGONOS CATASTRALES:

---+---+---+ LIMITE DEL TERMINO MUNICIPAL

/// SUELO URBANO

■ S1 SUELO URBANIZABLE USO INDUSTRIAL-ALMACENAMIENTO

□ SUELO RUSTICO DE RESERVA

■ SUELO RUSTICO DE PROTECCION

■ S.R. DE PROTECCION NATURAL

■ T.R. DE LA SIERRA DEL RELUMBAR, PEDRIZAS Y BARRERAS TRAVERTINICAS Y TOBAGEAS

■ S.R. DE PROTECCION AMBIENTAL

••• VIAS PECUARIAS

~ RIOS Y ARROYOS

■ S.R. DE PROTECCION ESTRUCTURAL

100 M. A CADA MARGEN DE LOS RIOS Y ARROYOS DEL TERMINO

■ S.R. DE PROTECCION INFRAESTRUCTURAS Y EQUIPAMIENTOS

■ CARRETERAS Y OLEODUCTOS

■ S.R. DE PROTECCION PAISAJISTICA

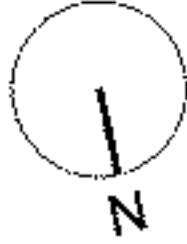
■ FORMACIONES DE VEGETACION NATURAL Y VERTICES TOPOGRAFICOS, 75 M. DE RADIO EN TORNO AL VERTICE

■ S.R. DE PROTECCION CULTURAL

■ YACIMIENTO " CUADRO MENTESA"

■ YACIMIENTOS DETECTADOS EN LA CARTA ARQUEOLOGICA DEL T.M. YACIMIENTOS I A 51

ORIENTACION



ALCAZAR

AL BARRIO

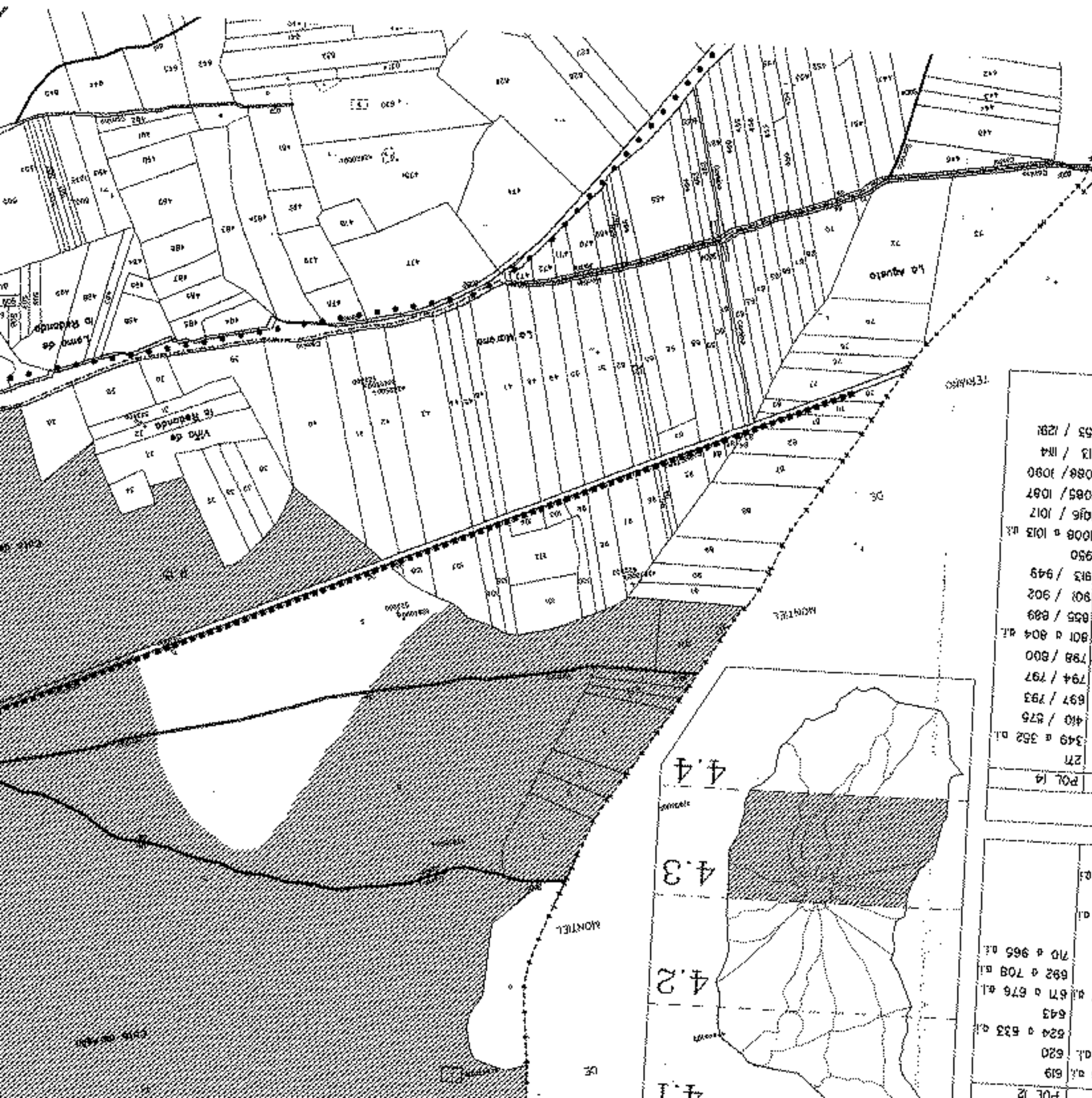
Junta de Comarcas de
Castilla-La Mancha

Consejería de
Obras Públicas



REDACTOR
ARQUITECTO SUPERIOR
MANUEL ORTIZ CARMONA
1/8000
ESCALA
OCTUBRE 2002

PLANO
4.3

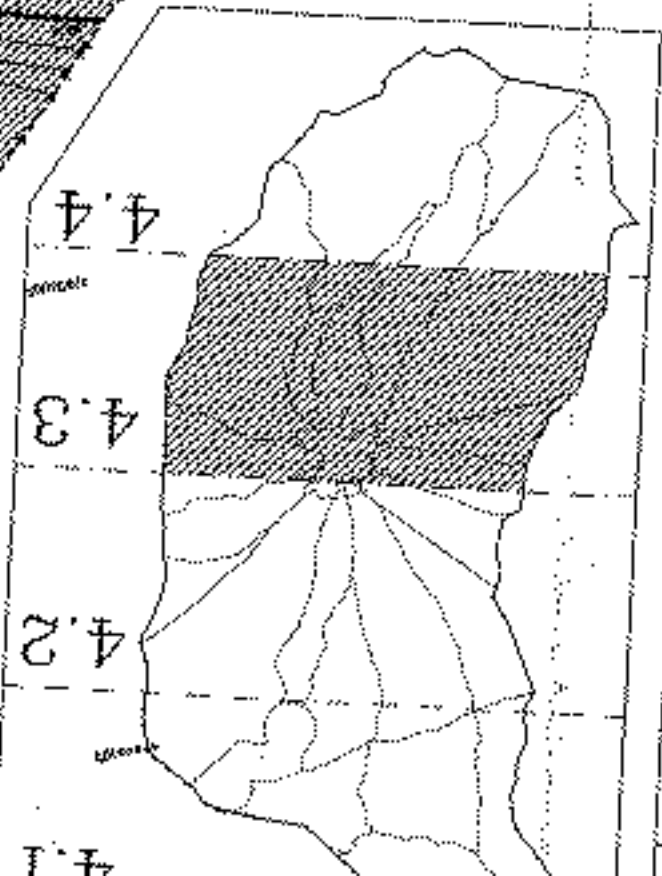


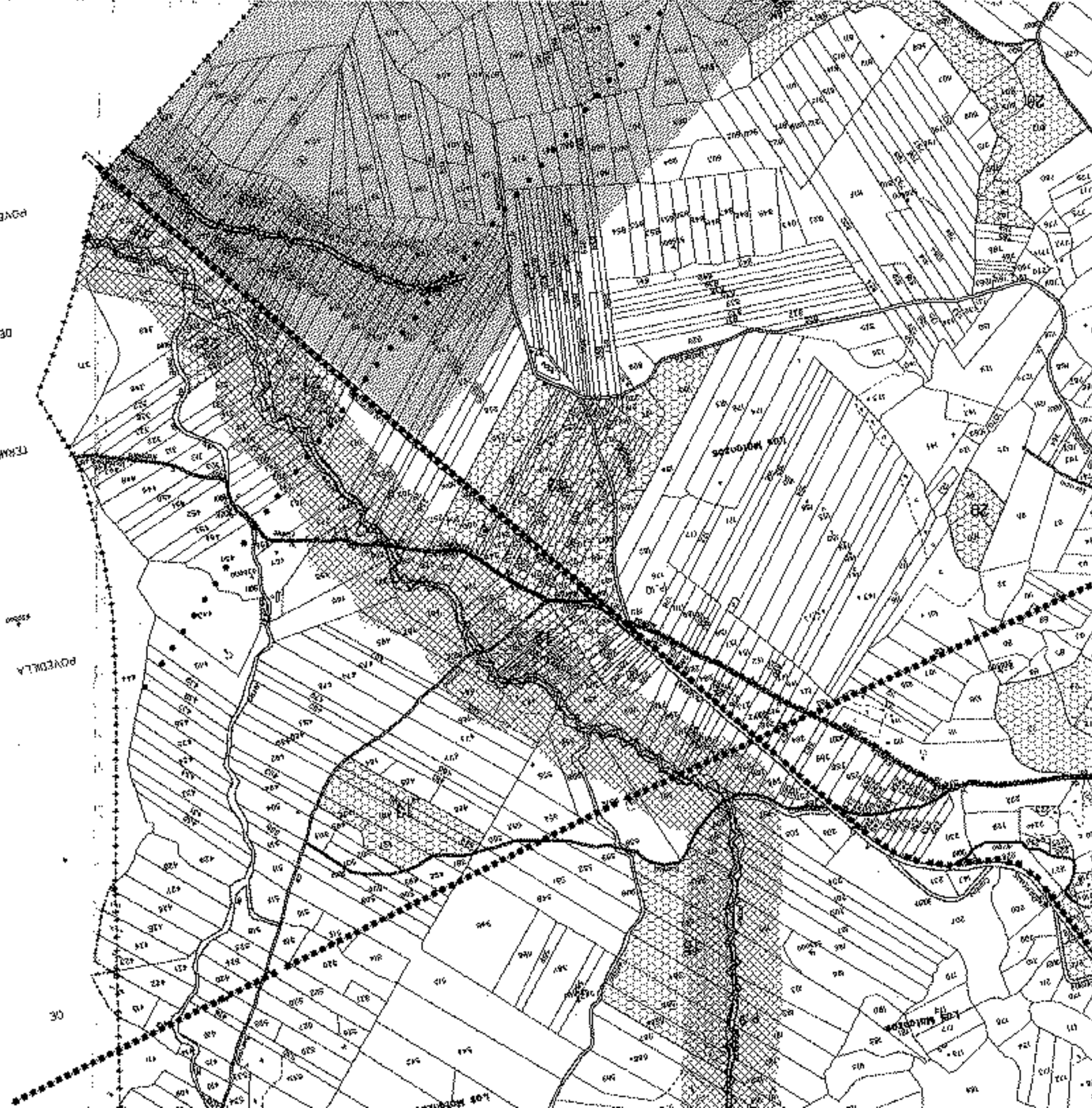
VERTICES

POL 10	POL 12	POL 14	POL 24
892 a 894 al. 736	1013	89 a 91 al.	1015 a 1018 al. 525 a 527 al.
944	835	841	1020
945	869	875 a 875 al. 1058	1020
1074	872 a 875 al. 1058	873	1087
1081	973	879a	1088
1088	731a	732a	1153
423b	731b	1012a	1012a
951a			

YACIMIENTOS

POL 08	POL 09	POL 10-11	POL 12	POL 14
126 / 127	95 a 98 al.	101 a 105 al.	68 a 74 al.	23
129 / 189	101 a 105 al.	99 / 100	731	24
190 / 211	110 a 112 al.	181	349 a 352 al.	27
212 / 263	212 a 215 al.	181	697 / 793	794 / 797
550	303	185 a 252 al.	798 / 800	798 / 800
	306 a 313 al.	294 / 299	801 a 804 al.	801 a 804 al.
POL 16	315	305 / 310	43 SECON PLANO	
3 SECON PLANO	316	326 / 347	855 / 889	
	318 a 322 al.	350 / 422	901 / 902	
POL 23	353	462 / 647	913 / 949	
97	354	359 a 262 al.	950	
103	487 / 490 / 491	684 / 696	1008 a 1013 al.	
105	496 / 497 / 560	781 / 782	1096 / 1017	
473	562 a 566 al.	800 / 802	1085 / 1087	
480	578 / 1088 / 1098	804 / 805	1088 / 1090	
482	809 / 810	349	1113 / 1114	
616	869 / 890	354	1153 / 1291	
1049	985 / 896	356 SECON PLANO	525 a 527 al.	





PROTECCION ESTRUCTURAL

POL 08	71 a 80 d.l.	168 a 193 d.l.	513
	89	195 a 205 d.l.	316 a 319 d.l.
	121 a 123 d.l.	260 / 266	321 a 324 d.l.
	197 a 190 d.l.	270 / 271	326
	281 a 215 d.l.	274 / 275	328 a 331 d.l.
	226 a 240 d.l.	278 / 279	333 a 335 d.l.
	242 / 253	282 / 283	337 a 339 d.l.
	256 a 260 d.l.	286 / 290	342 a 348 d.l.
	268 a 275 d.l.	292	355 a 357 d.l.
	279	457 / 458	321 / 324
	279 a 284 d.l.	295 a 298 d.l.	
	281 a 290 d.l.	300	
	291 a 294 d.l.	468 / 469	325
	295 a 301 d.l.	460 a 465 d.l.	327 a 329
		457 / 458	321 / 324
		560 a 568 d.l.	326 a 331 d.l.
		569 a 567 d.l.	332 a 337 d.l.
		349 a 361 d.l.	348 a 350 d.l.
		364 a 373 d.l.	351 a 359 d.l.
		376 a 382 d.l.	362 a 368 d.l.
		384 a 394 / 395	371 a 377 d.l.
		572 a 575 d.l.	382 a 388 d.l.
		578	389 a 395 d.l.
POL 09	168 a 193 d.l.	513	
	195 a 205 d.l.	316 a 319 d.l.	
	260 / 266	321 a 324 d.l.	
	270 / 271	326	
	274 / 275	328 a 331 d.l.	
	278 / 279	333 a 335 d.l.	
	282 / 283	337 a 339 d.l.	
	286 / 290	342 a 348 d.l.	
	292	355 a 357 d.l.	
	457 / 458	321 / 324	
	295 a 298 d.l.		
	300		
	468 / 469	325	
	460 a 465 d.l.	327 a 329	
	457 / 458	321 / 324	
	560 a 568 d.l.	326 a 331 d.l.	
	569 a 567 d.l.	332 a 337 d.l.	
	349 a 361 d.l.	348 a 350 d.l.	
	364 a 373 d.l.	351 a 359 d.l.	
	376 a 382 d.l.	362 a 368 d.l.	
	384 a 394 / 395	371 a 377 d.l.	
	572 a 575 d.l.	382 a 388 d.l.	
	578	389 a 395 d.l.	
POL 10	249 / 250		
	1 a 9 d.l.	284 / 257	
	14 a 18		
	332 a 33	268	
	348 a 3	261 a 263 d.l.	
	507 a 5	266 a 277 d.l.	
	536 a 5	282 / 283	
	576 a 4	286 a 301 d.l.	
	647	304 a 311 d.l.	
	738 a 7	314 a 319 d.l.	
	752 / 75	321 / 324	
	767 a 7	325	
	763 / 76	328 a 347 d.l.	
	769 a 7	349 a 361 d.l.	
	777 a 7	364 a 373 d.l.	
	782	376 a 382 d.l.	
	785 a 7	384 a 394 / 395	
	791 a 7	572 a 575 d.l.	
	662	578	
POL 09	168 a 193 d.l.	513	
	195 a 205 d.l.	316 a 319 d.l.	
	260 / 266	321 a 324 d.l.	
	270 / 271	326	
	274 / 275	328 a 331 d.l.	
	278 / 279	333 a 335 d.l.	
	282 / 283	337 a 339 d.l.	
	286 / 290	342 a 348 d.l.	
	292	355 a 357 d.l.	
	457 / 458	321 / 324	
	295 a 298 d.l.		
	300		
	468 / 469	325	
	460 a 465 d.l.	327 a 329	
	457 / 458	321 / 324	
	560 a 568 d.l.	326 a 331 d.l.	
	569 a 567 d.l.	332 a 337 d.l.	
	349 a 361 d.l.	348 a 350 d.l.	
	364 a 373 d.l.	351 a 359 d.l.	
	376 a 382 d.l.	362 a 368 d.l.	
	384 a 394 / 395	371 a 377 d.l.	
	572 a 575 d.l.	382 a 388 d.l.	
	578	389 a 395 d.l.	
POL 08	71 a 80 d.l.	168 a 193 d.l.	513
	89	195 a 205 d.l.	316 a 319 d.l.
	121 a 123 d.l.	260 / 266	321 a 324 d.l.
	197 a 190 d.l.	270 / 271	326
	281 a 215 d.l.	274 / 275	328 a 331 d.l.
	226 a 240 d.l.	278 / 279	333 a 335 d.l.
	242 / 253	282 / 283	337 a 339 d.l.
	256 a 260 d.l.	286 / 290	342 a 348 d.l.
	268 a 275 d.l.	292	355 a 357 d.l.
	279	457 / 458	321 / 324
	279 a 284 d.l.	295 a 298 d.l.	
	281 a 290 d.l.	300	
	291 a 294 d.l.	468 / 469	325
	295 a 301 d.l.	460 a 465 d.l.	327 a 329
		457 / 458	321 / 324
		560 a 568 d.l.	326 a 331 d.l.
		569 a 567 d.l.	332 a 337 d.l.
		349 a 361 d.l.	348 a 350 d.l.
		364 a 373 d.l.	351 a 359 d.l.
		376 a 382 d.l.	362 a 368 d.l.
		384 a 394 / 395	371 a 377 d.l.
		572 a 575 d.l.	382 a 388 d.l.
		578	389 a 395 d.l.
POL 09	168 a 193 d.l.	513	
	195 a 205 d.l.	316 a 319 d.l.	
	260 / 266	321 a 324 d.l.	
	270 / 271	326	
	274 / 275	328 a 331 d.l.	
	278 / 279	333 a 335 d.l.	
	282 / 283	337 a 339 d.l.	
	286 / 290	342 a 348 d.l.	
	292	355 a 357 d.l.	
	457 / 458	321 / 324	
	295 a 298 d.l.		
	300		
	468 / 469	325	
	460 a 465 d.l.	327 a 329	
	457 / 458	321 / 324	
	560 a 568 d.l.	326 a 331 d.l.	
	569 a 567 d.l.	332 a 337 d.l.	
	349 a 361 d.l.	348 a 350 d.l.	
	364 a 373 d.l.	351 a 359 d.l.	
	376 a 382 d.l.	362 a 368 d.l.	
	384 a 394 / 395	371 a 377 d.l.	
	572 a 575 d.l.	382 a 388 d.l.	
	578	389 a 395 d.l.	

PROTECCION PAISAJISTICA

POL 14	294 a 302 d.l.	918 a 925 d.l.	1272 / 1274
	307 / 334	927 a 935 d.l.	1291 / 1299
	338	950	1299 / 9503
	341 a 375 d.l.	1032 a 1040 d.l.	9504
	380 / 382	1057	1204 a 1250 d.l.
	383 / 386	1066 a 1066 d.l.	1261
	567 a 577 d.l.	1115 a 1117 d.l.	1130 a 1134 d.l.
	579 a 588 d.l.	1137	1160
	692 / 699	1190 a 1202 d.l.	6936
	891 / 892	1264 / 1269	1270
POL 15			
	1 a 4 d.l.		
	10		
	17		
	22		
	24		
POL 17			
	161 a 16		
	201		

d.l. = ambos inclusive

VERTICES			
POL 10	POL 12	POL 14	POL 24
892 a 894 a.i.	736	1013	89 a 91 a.i.
944	836	1015 a 1018 a.i.	525 a 527 a.i.
945	841	1020	
960	869	1057	
1074	872 a 875 a.i.	1058	
1081	973	1067	
1018b	679a	1068	
423b	731a	1153	
951a	732a	1012a	
















PROTECCION PAISAJISTICA			
POL 14			
284 a 302 a.i.	918 a 925 a.i.	1272 / 1274	
307 / 334	927 a 935 a.i.	1291 / 1296	
335	950	1299 / 9503	
341 a 375 a.i.	1032 a 1040 a.i.	9504	
380 / 382	1057	1120a o 1125a a.i.	
383 / 386	1066 a 1066a.i.	1126c	
567 a 577 a.i.	1115 a 1117 a.i.	1130a a 1133a a.i.	
579 a 588 a.i.	1137	1136c	
682 / 689	1190 a 1202 a.i.	893b	
891 / 892	1264 / 1269		
	1270		

YACIMIENTOS			
POL 10-11	POL 12	POL 14	POL 24
65	23 / 24	271	43 SEOUV PLANO
68 a 74 a.i.	731 / 881	349 a 352 a.i.	45
99 / 100		410 / 575	79
181	POL 13	697 / 793	89 a 91 a.i.
185 a 262 a.i.	160 / 207	794 / 797	134
294 / 299	222	796 / 800	310
305 / 310		801 a 804 a.i.	329
315 / 325	POL 23	855 / 889	340 a 347 a.i.
328 / 347	97	901 / 902	349
350 / 422	103	913 / 949	363
462 / 647	105	950	354
654 / 656	473	1008 a 1013 a.i.	356 SEOUV PLANO
781 / 782	480	1016 / 1017	525 a 527 a.i.
800 / 802	482	1085 / 1087	
804 / 805	615	1088 / 1090	
809 / 810	1049	1113 / 1114	
889 / 890		1153 / 1291	
895 / 896			

AYUNTAMIENTO DE VILLANUEVA DE LA FUENTE NORMAS SUBSIDIARIAS MUNICIPALES

ORDENACION

CLASIFICACION DEL SUELO. SUELO RUSTICO: TERMINO MUNICIPAL. POLIGONOS CATASTRALES.

-  LIMITE DEL TERMINO MUNICIPAL.
-  SUELO URBANO
-  SUELO URBANIZABLE USO INDUSTRIAL-ALMACENAMIENTO.
-  SUELO RUSTICO DE RESERVA
-  SUELO RUSTICO DE PROTECCION
-  S.R. DE PROTECCION NATURAL.
(I.L.C. DE LA SIERRA DEL RELUMBRAR, PEDRIZAS Y BARRERAS TRAVERTINICAS Y TOBACEAS).
-  S.R. DE PROTECCION AMBIENTAL.
 VIAS PECUARIAS.
 RIOS Y ARROYOS.
-  S.R. DE PROTECCION ESTRUCTURAL.
(100 M. A GADA MARGEN DE LOS RIOS Y ARROYOS DEL TERMINO).
-  S.R. DE PROTECCION INFRAESTRUCTURAS Y EQUIPAMIENTOS.
(CARRETERAS Y OLEODUCTO).
-  S.R. DE PROTECCION PAISAJISTICA.
(FORMACIONES DE VEGETACION NATURAL Y VERTICES TOPOGRAFICOS, 75 M. DE RADIO EN TORNO AL VERTICE).
-  S.R. DE PROTECCION CULTURAL.
-  YACIMIENTO "CIUDAD MENTESA"
-  YACIMIENTOS DETECTADOS EN LA CARTA ARQUEOLOGICA DEL T.M. (YACIMIENTOS 1 A 61)



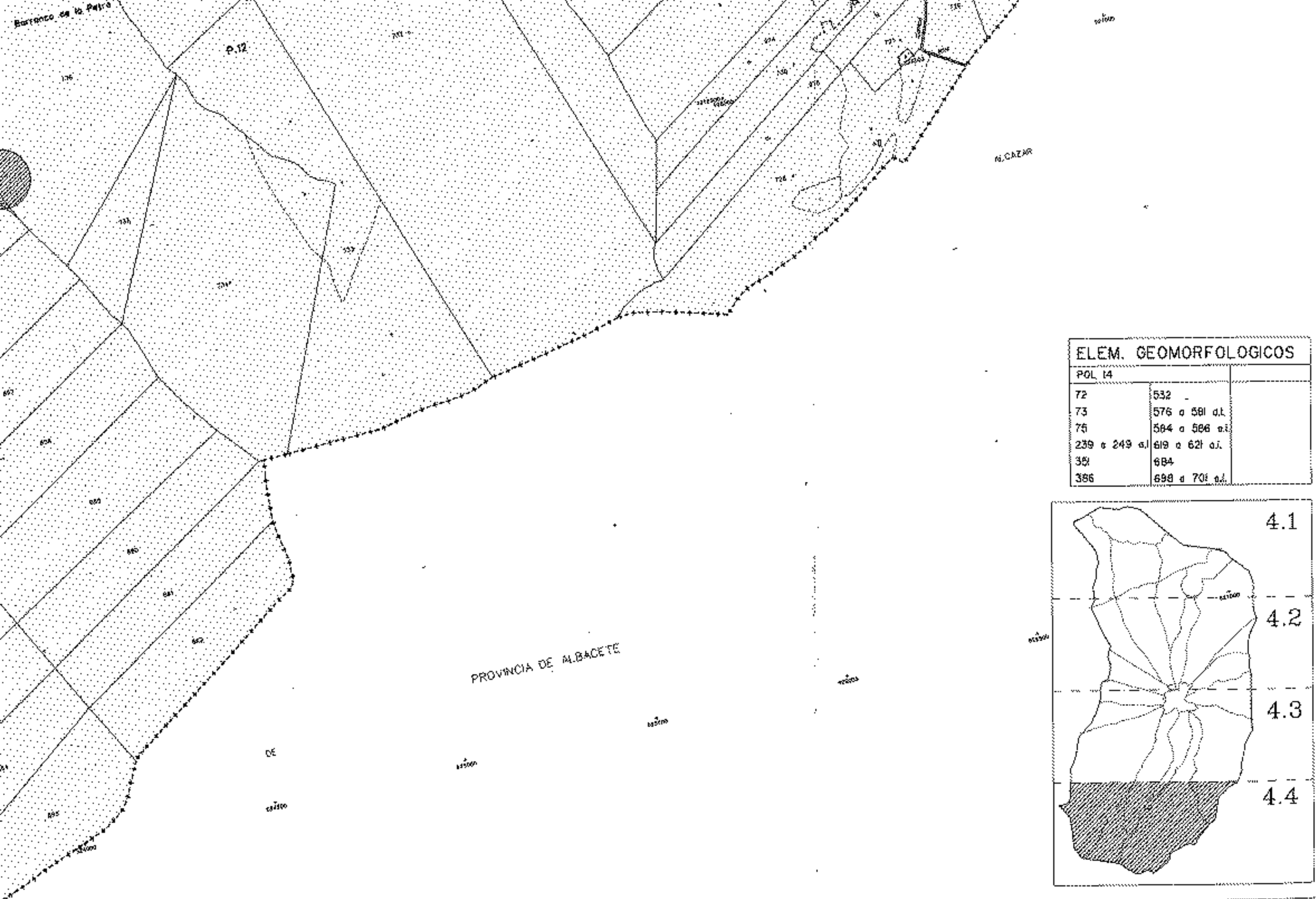
Junta de Comunidades de
Castilla-La Mancha

Consejería de
Obras Públicas

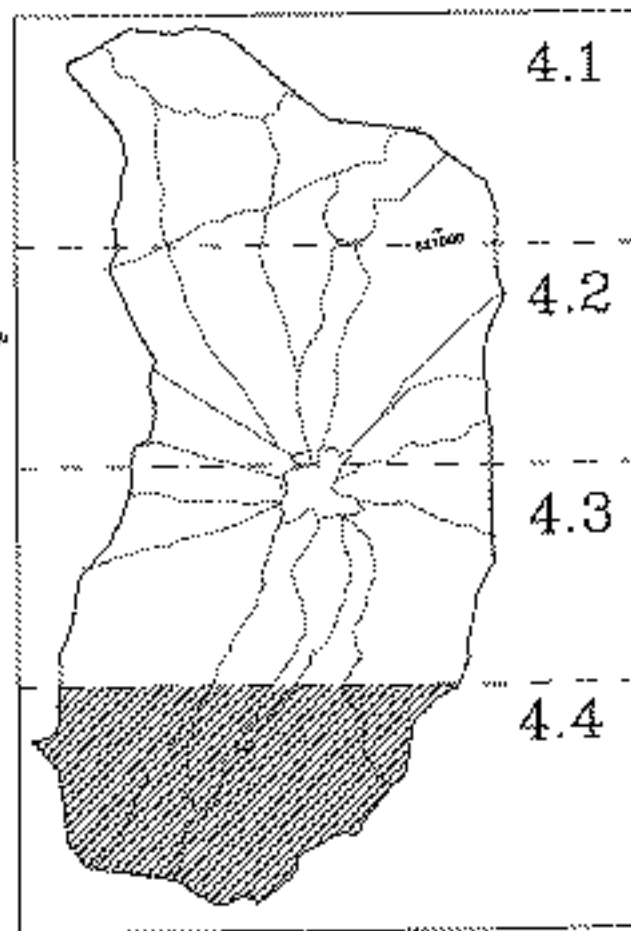
REDACTOR,
ARQUITECTO SUPERIOR,
MANUEL ORTIZ CARDENAS

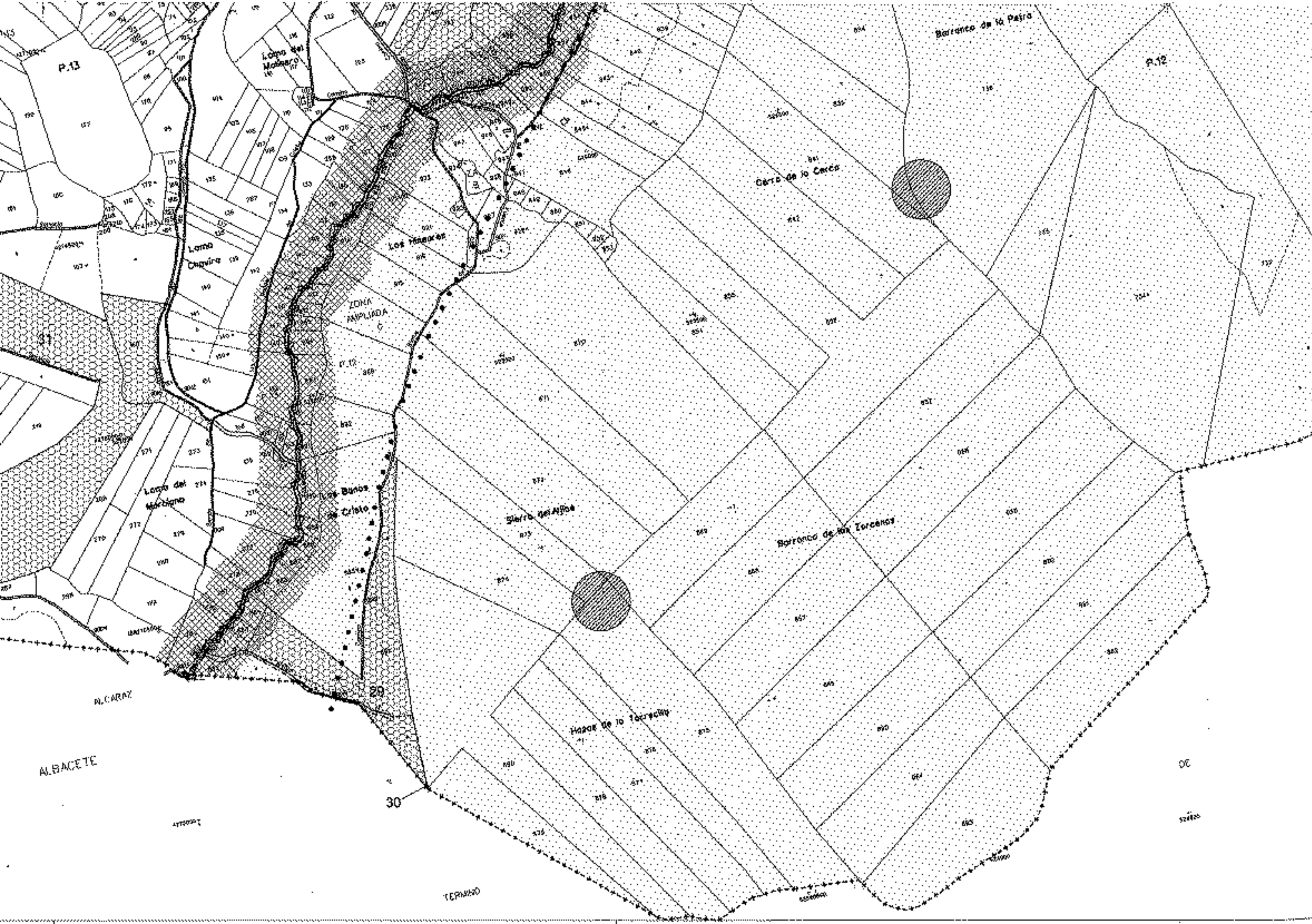
FECHA,
OCTUBRE 2002
ESCALA
1/8000

PLANO
4.4



ELEM. GEOMORFOLOGICOS		
POL 14		
72	532	-
73	576 a 581 a.l.	
75	584 a 586 a.l.	
239 a 249 a.l.	619 a 621 a.l.	
381	684	
386	698 a 701 a.l.	





P.13

P.12

Barranco de la Peña

Loma del Molino

Cerro de la Cruz

Loma Chavira

Los Baños

ZONA AMPLIADA

Loma del Molino

Los Baños de Cristo

Sierra de Alfoa

Barranco de las Torcasas

R. CARAZ

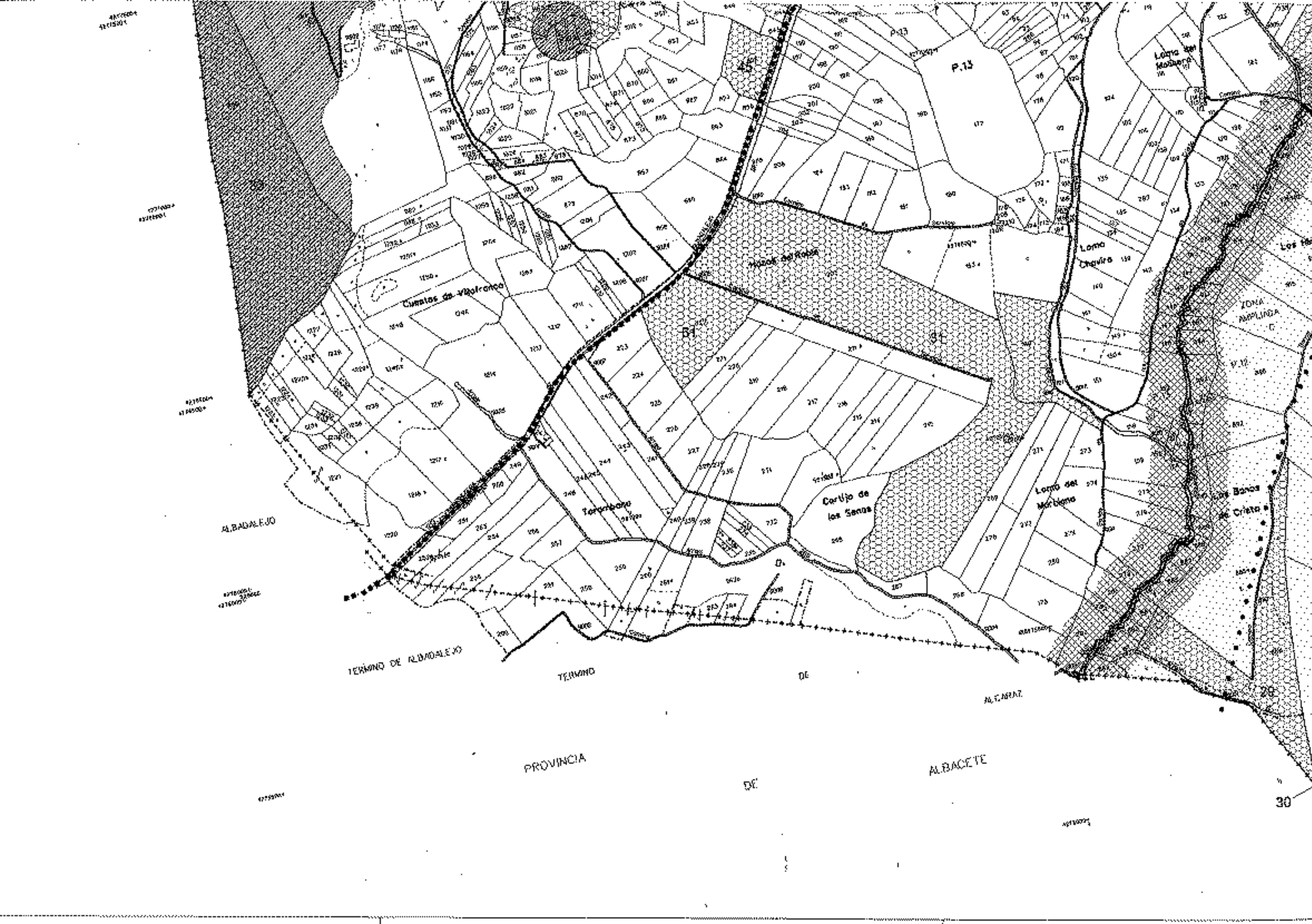
ALBACETE

30

TERMINO

30

30



42115004

42115004

42115004

ALBACETE

42115004

TERMINO DE ALBACETE

TERMINO

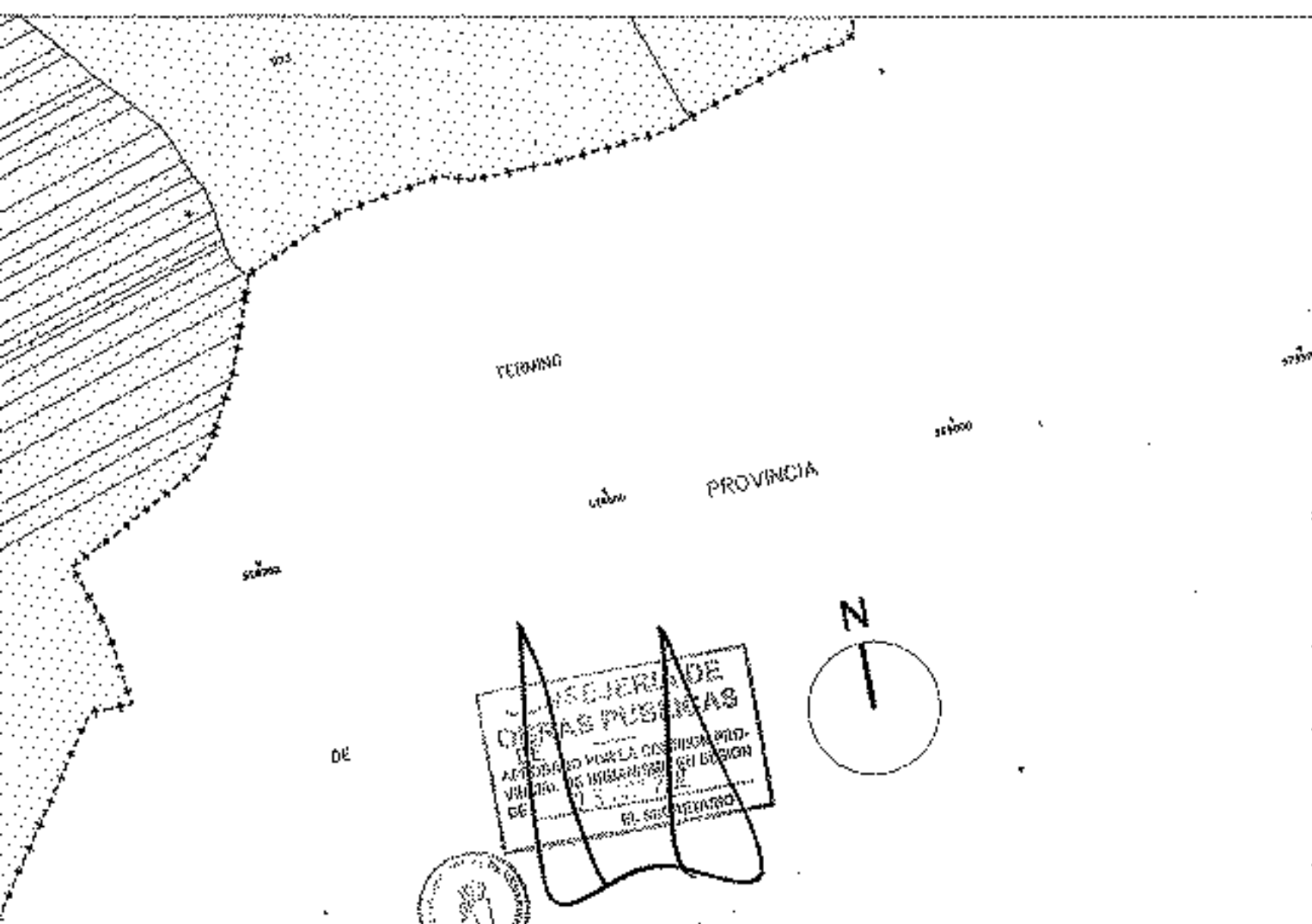
DE

ALBACETE

PROVINCIA

DE

ALBACETE

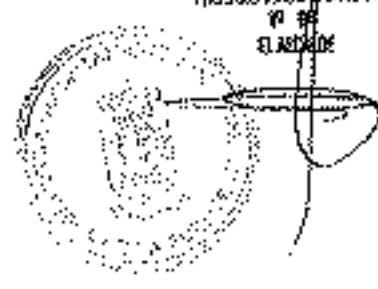


CONCEJERIA DE
 OBRAS PUBLICAS
 DE
 MUNICIPIO DE LA CONSUNTA PRO-
 VINCIA DE HUANCABAMBA
 EL SECRETARIO



AL BACETE

MENCIONA: Para hacer constar que los presentes Planos Distributivos de Fomento Educativo de
 la Urbana de la fuente, fueron aprobados según consta en el Libro Municipal número
 de actas 21-8-1989, y aprobados posteriormente en las Plazas Municipales número 04 de fecha de
 21-8-1989 y 27-12-1989 respectivamente.
 Y para que conste se firma en Huancabamba a la fecha de 27/12/1989.



EL SECRETARIO ACtual

PROTECCION ESTRUCTURAL				
POL 10	POL 12	POL 13	POL 24	
249 / 250	1 a 9 a.l.	799 a 812 a.l.	123 a 133 a.l.	293 a 303 a.l.
254 / 257	14 a 18 a.l.	814	142 a 150 a.l.	329
258	332 a 343 a.l.	816 a 823 a.l.	162 a 189 a.l.	342 a 347 a.l.
261 a 263 a.l.	348 a 361 a.l.	843 a 848 a.l.	179	349
266 a 277 a.l.	507 a 534 a.l.	882 a 886 a.l.	185	354 a 356 a.l.
282 / 283	536 a 546 a.l.	912 a 922 a.l.	275 a 277 a.l.	361 a 369 a.l.
286 a 301 a.l.	576 643 646	924	281 a 283 a.l.	
304 a 311 a.l.	647	937 a 840 a.l.	288	
314 a 319 a.l.	738 a 749 a.l.	943 a 946 a.l.	289	
321 / 324	752 / 753	948 a 960 a.l.		
325	757 a 760 a.l.	964		
328 a 347 a.l.	763 / 764 / 766	965		
349 a 361 a.l.	769 a 773 a.l.			
364 a 373 a.l.	777 a 779 a.l.			
376 a 382 a.l.	782			
384 / 520	785 a 788 a.l.			
652	791 a 797 a.l.			
POL 23				
74 a 80 a.l.	163 a 166 a.l.	270 / 271	374 a 394 a.l.	456
82 / 90	170 a 178 a.l.	273 a 286 a.l.	396 a 401 a.l.	459 a 475 a.l.
93 a 107 a.l.	185 a 184 a.l.	288 a 297 a.l.	404 a 410 a.l.	480 a 482 a.l.
109 / 110	200 a 205 a.l.	299	412 / 413	485 a 492 a.l.
113 a 116 a.l.	208 a 223 a.l.	301 a 310 a.l.	418 a 423 a.l.	494 a 497 a.l.
123 a 135 a.l.	227 a 230 a.l.	312 a 342 a.l.	426	500 / 501
138 a 140 a.l.	234 a 242 a.l.	349 / 350	430 a 437 a.l.	504 a 511 a.l.
143 a 154 a.l.	246 a 253 a.l.	352 a 358 a.l.	440 / 441	514 / 1049
156 a 159 a.l.	255 a 266 a.l.	361 a 367 a.l.	443 a 454 a.l.	1050 / 1052
				1055 / 1057

LIC				
POL 10	POL 12			
263	354 a 367 a.l.	514 / 518	926 a 969 a.l.	619
269	379 a 382 a.l.	519	972 a 991 a.l.	620
270	384	524 a 527 a.l.	993	624 a 633 a.l.
275	385	853 / 854	994	643
276	397 a 423 a.l.	856 / 858	996 a 1047 a.l.	673 a 676 a.l.
288 a 289 a.l.	428 a 432 a.l.	859 / 862	1062	692 a 708 a.l.
296 a 298 a.l.	436 a 453 a.l.	863	1066	710 a 965 a.l.
306 a 309 a.l.	479	866 a 873 a.l.	1067	
315 a 319 a.l.	480 / 483 / 484	875 a 877 a.l.	1071 a 1073 a.l.	
332 a 339 a.l.	488 / 490 / 499	878 a 899 a.l.	1076	
342 a 345 a.l.	500 / 506 / 507	904 a 908 a.l.	1078 a 1081 a.l.	
352 a 361 a.l.	513	917		

a.l. = ambos inclusive



P. 12

INSTRUMENTO HOJA 212

Las Vocas

El Puerto

Los Viteos

Los Viteos

M. CARAT



Cortijo de Mirabueno

Loma de Espantatunas

Mata del Barrero

Cortijo de Gahina

Arroyo de Solbre

Cortijo de Teodoro

La Hondaneza

La Vega

Matas de la Carrasca

LINE CON. H. S. J. A.

